

dithmarschen

Echte Küste. Echtes Land.

WANDERN IN DITHMARSCHEN

16 WANDERWEGE
BEWEGUNG KULTUR GENUSS

nordsee

Schleswig-Holstein
Der echte Norden





BRUNSBÜTTEL PORTS

more than moving

Hafenbesichtigungen
nach Anmeldung
möglich!

Elbehafen Brunsbüttel am Schnittpunkt von Elbe und Nord-Ostsee-Kanal

VIELSEITIG | TRIMODAL | LEISTUNGSSTARK



Brunsbüttel Ports GmbH

Elbehafen | 25541 Brunsbüttel

Fon: +49 (0) 4852 884-0

info-bp@schrammgroup.de

  Brunsbüttel Ports GmbH

company of
SCHRAMM
group ■■■■

www.schrammgroup.de

Inhalt

04 bis 05

Flachlandwandern
in Dithmarschen



06 bis 07
Regionvorstellung

30 bis 31
Karte mit Wanderrouten

09 Wattwandern

46 bis 51

10 bis 11
Fernwanderwege

Wanderweg Friedrichskoog
Kurze Wanderwege
Trimm-Dich-Pfade
Barfußpfade

12 bis 45
16 Wanderwege

52 bis 58



Checkliste
HISTOUR
Radfahren mit Weitblick
Landcafés und Hofläden
Digital unterwegs
Tourist-Informationen
Impressum

Lust auf eine Wanderung?



Dithmarschen lässt sich hervorragend zu Fuß erkunden. Es müssen nicht immer die Berge sein, auch eine Flachlandwanderung hat ihre Reize – bei uns ist das Land nicht nur flach und der Himmel unendlich weit. Entdecken Sie eine abwechslungsreiche

Landschaft zwischen Geest und Marsch. Ob durch Wald und Wiesen, am Wasser entlang oder vorbei an Sehenswürdigkeiten – die verschiedenen Routen durch Dithmarschen laden zum Wandern ein und das naturnahe Erlebnis bietet einen erholsamen Ausgleich

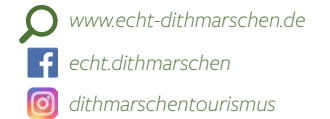
zum hektischen Alltag! Lassen Sie sich verzaubern von Dithmarschens Vielfalt und dem beeindruckenden Panorama. Es gibt kaum eine Möglichkeit, die Natur so intensiv mit allen Sinnen zu erleben.

In dieser Broschüre finden Sie neben 16 ausgearbeiteten Wanderwegen, Fernwanderwegen, Spazierwegen, Trimm-Dich-Pfaden und Barfußwegen in Dithmarschen. Jede Wanderroute ist mit einem QR-Code ausgestattet, der Sie mit dem Smartphone direkt zu den Routen auf unserer Internetseite leitet. Hier bekommen Sie die GPX-Dateien zu jeder Route als Download oder die Routen als

PDF zum Herunterladen. Zudem finden Sie weitere Genusspunkte, Sehenswürdigkeiten und vieles mehr.

Also rein in die Wanderschuhe und raus in die einzigartige Natur!

Die gesamte Vielfalt Dithmarschens, Unterkünfte und Ausflugsziele finden Sie unter:



Ich wanderte alle Wege dieser Broschüre ab und kann behaupten, dass die Strecken wunderschön sind und für den Flachlandwanderer bestens geeignet. Mit den Wanderwegen dieser Broschüre erlebt

man eine Reise durch die schönsten Plätze Dithmarschens, erlebt Marsch und Geest hautnah und kann zumeist die Ruhe fernab der großen Touristenströme genießen. Ich durfte diese Strecken bewandern und bewerten und freue mich über das Ergebnis. „Nur wo du zu Fuß warst, warst du wirklich“.

Thomas Antonczyk, DWV-Wanderführer

Region Dithmarschen



Direkt an der Nordsee gelegen begeistert die schöne Region Dithmarschen mit ihrer endlosen Weite und unberührten Natur. Egal ob Familienspaß für Klein und Groß, Entschleunigung für Erholungssuchende, unberührte Landschaften an der Nordsee und im grünen Binnenland für Naturgenießer, vielfältige Möglichkeiten für Abenteuerlustige, kilometerweise Küste für Wasserliebhaber oder zahlreiche Gelegenheiten für Sportbegeisterte – hier kommt jeder auf seine Kosten!

Dithmarschen verfügt über eine einzigartige und reizvolle Landschaft, die es zu erkunden gilt. Das Binnenland Dithmarschen teilt sich auf in Marsch- und Geestgebiete. An

der Küste beginnt die Marsch, welche dem Meer durch Landgewinnung abgerungen wurde. Die Geest bildete vor 4.000 Jahren die Küstenlinie. Den Geestrand bezeichnet man deswegen auch oft als „Klev“. Diese Landschaftsform zeichnet sich aus durch eine seichte Hügellandschaft mit vielen Wäldern und bewaldeten Feldgrenzen, den sogenannten Knicks – ein wahres Wanderparadies im Herzen der Natur.

Dithmarschen bietet vielen Tierarten ein Zuhause. Dadurch, dass ein Teil des Nationalpark Schleswig-Holsteinisches Wattenmeer in der Region liegt finden hier Muscheln, Schnecken, Würmer, Krebse, viele verschiedene Fischarten, aber auch Seehunde und

Kegelrobben ein zuhause. Aber auch viele Vogelarten wie der Alpenstrandläufer, der Knutt, der Austernfischer und zahlreiche Enten- und Möwenarten – um nur einige Arten zu nennen- sind in Dithmarschen zu finden.

Bei einem Besuch in Dithmarschen darf natürlich ein Tag an der Nordsee nicht fehlen! Und wenn sich das Meer zurückzieht geht es dann ab ins Watt zu einer geführten Wattwanderung!

Die Eider, Schleswig-Holsteins längster Fluss, ist eingebettet in sattgrüne Wiesen und gesäumt von naturbelassenem Schilf und Seerosenbeeten. Die Eider windet sich malerisch und gemächlich der Nordsee entgegen. Sie bietet Naturliebhabern, Wassersportlern und Anglern vielseitige Freizeitmöglichkeiten.

Der Nord-Ostsee-Kanal ist die meistbefahrenere künstliche Wasserstraße der Welt. Auf seinen fast 100 Kilometern von Brunsbüttel bis Kiel hat er jede Menge Attraktionen zu bieten: Radwanderer haben die Treidelwege an seinen Ufern für sich entdeckt und Technikfans begeistern sich an Hochbrücken, Schleusen, Fähren und Tunneln. Eindrucksvoll sind die luxuriösen Kreuzfahrtschiffe, die den Kanal passieren.



Aber auch das Dithmarscher Binnenland hat einiges zu bieten: besichtigen Sie eines der Dithmarscher Museen, bummeln Sie durch Heides Innenstadt oder besuchen sie eine der verschiedenen weiteren Ausflugsmöglichkeiten. Ob der Steinzeitpark in Albersdorf, das KOHLosseum in Wesselburen, das Waldmuseum in Burg oder der Land und Leute Erlebnishof in Oesterwurth – hier ist der Spaß vorprogrammiert.

Wo auch immer man in Dithmarschen ist: tief Luft holen, die Landschaft genießen und die Nähe zum Wasser spüren.





Wattwandern in Dithmarschen



Wandern in Dithmarschen



Wenn sich das Meer zurückzieht, heißt es Hose hochkrepeln, Schuhe aus und ab ins Watt! Wattwandern gehört zu den eindrucksvollsten Erlebnissen eines Besuches in Dithmarschen. Hier erleben Sie die Natur mit allen Sinnen – Sie fühlen den Schlick unter den Füßen, riechen das Meer, schmecken das Salz auf den Lippen, hören die leichte Brise des Windes und sehen die wunderschöne Landschaft um Sie herum! Egal ob Kinder-Wattführung, Wattwanderung mit Hund, Salzwiesen-Exkursion oder Krabben fischen – hier ist für jeden Geschmack etwas dabei! Bei einer Wattwanderung mit den orts- und sachkundigen Nationalpark-Wattführern enthüllt sich, was

übrigbleibt, wenn sich das Meer bei Ebbe kilometerweit zurückzieht. Das Gewimmel der unzähligen Lebewesen im Watt kann man dabei manchmal erspüren und in der Vielfalt doch nur erahnen. Neben Rasenringelwürmern, Mies-

muscheln, kleiner verschiedener Schneckenarten und Krebsen, ist einer der bekanntesten Bewohner der Wattwurm. In Büsum geht es sogar mit Pauken und Trompeten ins Watt: beim Wattenlaufen. Und das schon seit über 100 Jahren!



Informationen zu Wattführungen:

Wattführergemeinschaft Dithmarscher Nordseeküste:

das ganze Jahr über Termine zu Wattführungen mit Hund, Salzwiesenexkursionen, heimat- und sachkundliche Wattführungen, Wattführungen mit „Krabbenfischen“ u. v. m.

www.watterleben.de

De Büsumer Wattenlöpers:

Kinder- und Familienwattführungen, Kräuterführungen mit Verkostung u. v. m.

www.buesum-fuehrungen.de

Schutzstation Wattenmeer:

Wattwanderungen für Kinder, Trischendammspaziergänge (Friedrichskoog) u. v. m.

www.schutzstation-wattenmeer.de

Reiseservice Franzen:

Winterwattwanderungen, Wattwanderung mit Muße, Wattexkursion zu den „small five“ oder „Lütte fief“ (Wattwurm, Herzmuschel, Strandkrabbe, Wattschnecke und Nordseegarnele), Riesenwattwanderungen u. v. m.

www.reiseservice-franzen.de/watt.htm

Fernwanderwege

Nord-Ostsee-Wanderweg

Der Nord-Ostsee-Wanderweg führt über 117 km durch die vielfältige Landschaft Schleswig-Holsteins. Der Fernwanderweg erstreckt sich über fünf Etappen und verläuft von Meldorf bis nach Kiel.


In Dithmarschen verläuft die erste Etappe des Wanderweges. Der Weg beginnt in Meldorf und führt an einigen Sehenswürdigkeiten wie dem Meldorfer Dom entlang. Weiter geht es dann über Feldwege nach durch Dörfer wie Wolmersdorf, Farnwinkel, Dellbrück und Tensbüttel. Der Weg führt vorbei an einem Gräberfeld, einem Großsteingrab und den Resten der Marienburg. Sie wandern durch Wäldchen und stoßen dann auf einen Teil des Ochsenweges. Lassen Sie die sogenannten „Riesenbetten“, Großanlagen der Jungsteinzeit, hinter sich. Hier ist ein Abstecher in den Steinzeitpark Dithmarschen lohnenswert! Durch Wald- und Feldwege führt der Weg an den Nord-Ostsee-Kanal. An diesem laufen Sie bis zur Gieselau-Schleuse entlang. Sie überschreiten die Schleuse und verlassen Dithmarschen.



Schlei-Eider-Elbe-Wanderweg

Der Schlei-Eider-Elbe-Wanderweg weist eine Länge von 260 km auf und verläuft von Schleswig an der Schlei entlang bis nach Hamburg-Blankenese an der Elbe. Der Fernwanderweg, der aus insgesamt 12 Etappen besteht, erstreckt sich vorbei an einer geschichtsträchtigen Landschaft und bekannten Sehenswürdigkeiten.

In Dithmarschen überquert der Schlei-Eider-Elbe-Wanderweg die Eider in Pahlen. Weiter geht es durch Moor- und Sumpfgelände, Waldgebiet und Feldwege bis nach Albersdorf. Sie wandern vorbei an Grabanlagen der Jungsteinzeit, am Rand des Ur-



stromtals der Gieselau und ein kleines Stück auf dem Ochsenweg entlang. Weiter geht es dann auf Feld- und Waldwegen vorbei an Großsteingräbern und Grabfeldern bis nach Meldorf. Dann führt der Weg vorbei an Sehenswürdigkeiten wie dem Meldorfer Dom durch das Zentrum der Stadt. Sie wandern durch Anhöhen der Geest, vorbei an einer Kriegsgrabstätte auf dem Kleve bis nach St. Michaelisdonn. Unterhalb des Kleverandes geht es dann Richtung Burg, wo Sie durch die Ortsmitte am Bökelnburgwall vorbeiwandern. In Hochdonn überqueren Sie dann den Nord-Ostsee-Kanal und verlassen Dithmarschen.



Jakobsweg

Der fast 90 Kilometer lange Dithmarscher Jakobswanderweg ist Bestandteil des mittelalterlichen Handelsweges entlang der Nordseeküste. Er führt vorbei an einer abwechslungsreichen Landschaft aus Marsch und Geest, vorbei an Deichen und Kögen ebenso wie an Fluss- und Meerniederungen. Der Weg führt von der Eiderbrücke an 12 Kirchen vorbei bis Brunsbüttel.

Der Wanderweg besteht insgesamt aus vier Etappen und verläuft durch Orte wie Hemme, Weddingstedt, Hemmingstedt, Meldorf, Windbergen, St. Michaelisdonn, Eddelak und Brunsbüttel. Im Anschluss hat man die Möglichkeit den Anbindungsweg zur Via Jutlandica bei Glückstadt zu wandern.

Der Dithmarscher Jakobsweg wurde als Teil des europäischen Jakobswegenetzes erstellt. Zudem ist aufgenommen in das europäische Jakobswegenetz und das ist Bestandteil des europäischen Kulturerbes.



Mötjensee & Seeadler



Wanderweg mit herrlichem Blick über die Lundener Niederung

Moore - das Vermächtnis der Eiszeit! Es begann vor 15.000 Jahren. Die zurückweichenden Gletscher hatten das Fundament für die heutigen Moore gelegt. Die Geschichte eines Moores beginnt im Lehrbuch mit einem See, der verlandet. Die insgesamt rund 3.500 Hektar große Lundener Niederung gilt als eines der letzten großen, weitgehend unzerschnitten gebliebenen Niederungsgebiete Schleswig-Holsteins. Am Mötjensee bei Rehm-Flehde-Bargen im Naturschutzgebiet Mötjempolder ist seit einigen Jahren ein Seeadlerpaar heimisch. Jährlich schlüpfen hier Seeadler-Junge. Der Aussichtsturm am Naturschutzgebiet Mötjempolder ermöglicht einen traumhaften Blick auf die Natur, die sie umgibt und mit etwas Glück können Sie einen der imposanten Seeadler beobachten.

SEHENSWERTES



- NaTour-Centrum Lunden
- Lundener Niederung
- Aussichtsturm am Mötjempolder

GENUSSPUNKTE



- Dithmarscher Hof, Lunden
- Utes Rad- und Wandercafé
- Restaurant Lindenhof
- Restaurant Rhodos

WISSENSWERTES



Streckenlänge 12,7 km

Dauer ca. 3 Std.

Start- und Zielpunkt NaTour-Centrum Lunden



· Weitere Informationen finden Sie auf unserer Website. Einfach QR-Code scannen! ·



Flache Berge, weites Moor



WISSENSWERTES



Streckenlänge 12,4 km

Dauer ca. 3 Std.

Start- und Zielpunkt Park, Pahlen



Wandern Sie über Berge bis in das Dörplinger Moor hinein

Die Hügellandschaft Dörplings setzt sich, von Knicks gesäumt, in der Feldmark fort, um dann über flache Wiesen und Weiden in eine artenreiche Auen- und Hochmoor-Landschaft überzugehen. Der Blick über die weiten Moorniederungen ist malerisch schön.

Durch den Buddelberg auf dem alten Kleinbahneinschnitt geht es den Redderberg rauf und wieder runter bis zum „Bermudadreieck“. Hier befindet sich der Hellhornberg. Vier dünne Stelzen und ein leichtes, bewegliches Dach: Bei dieser für unsere modernen Augen ungewöhnlichen Konstruktion handelt es sich um einen Vierrutenberg, im Volksmund auch „Wronbarg“ genannt. Rutenberge sind sehr alte, früher in ganz Europa weit verbreitete Erntespeicher. Weiteres entdecken Sie auf den Info-Tafeln vor Ort.

SEHENSWERTES



- Eidertalkante Dörpling-Hohenlieth
- Grabhügel auf den Heilohkoppeln
- Moore um die Tielenu
- Kirche Pahlen

GENUSSPUNKTE



- Eiderland Bäckerei, Pahlen
- Restaurant Pahlazzo, Pahlen

· Weitere Informationen finden Sie auf unserer Website. Einfach QR-Code scannen! ·



Klaus-Groth-Wanderweg



Auf den Spuren von Klaus Groth

SEHENSWERTES

- St. Martins Kirche, Tellingstedt
- Töpferdorf Tellingstedt
- Süderholmer Moor
- Wasserturm, Heide
- Museumsinsel Lüttenheid, Heide

GENUSSPUNKTE

- Snövit Café, Tellingstedt
- Restaurant Am Wasserturm, Heide
- Alex Kitchen, Heide
- Café Annabella, Heide

Wie oft mag der junge Klaus Groth wohl den Weg von Heide ins Paradies nach Tellingstedt gelaufen sein? Das wird er wahrscheinlich selbst nicht so genau gewusst haben. Auf jeden Fall ist er ihn ziemlich oft gelaufen. Denn in Tellingstedt hielt er sich gerne auf, er beschrieb den Ort später gar als „Min Jungsparadies“. Hier wohnte ein Teil seiner Verwandtschaft.

Der knapp 18 Kilometer lange Klaus-Groth-Wanderweg führt über Wald- und Moorgebiete und zeigt die vielseitige Landschaft Dithmarschens. Zahlreiche Sitzmöglichkeiten laden zu einer ausgiebigen Rast in wunderschöner Natur ein.

WISSENSWERTES



Streckenlänge 18,3 km

Dauer ca. 4:30 Std.

Startpunkt Museumsinsel Lüttenheid mit Klaus-Groth-Museum, Heide

Zielpunkt Töpferdenkmal, Tellingstedt

· Weitere Informationen finden Sie auf unserer Website. Einfach QR-Code scannen! ·



Rundwanderweg Heide – Tour 2

.....



WISSENSWERTES



Streckenlänge 8,4 km

Dauer ca. 2 Std.

Startpunkt frei wählbar



Wandung durch eine traumhafte Moorlandschaft

Diese Route ist mit ca. 9 Kilometern der längste der 3 Wanderwege rund um Heide. Auf idyllischen Feldwegen führt der Weg durch das Ostroher Moor, vorbei an kleinen Seen. Weiter geht es durch das Süderholmer Moor bis nach Süderholm. Viele Bänke entlang der Tour laden zu einer kleinen Verschnaufpause ein.

Auch wenn es „Rundwanderweg“ heißt, kann man diesen landschaftlich schönen Rundweg auch wunderbar mit dem Fahrrad erkunden.

Fußstapfen auf Hinweisschildern weisen den Wanderern und den Fahrradfahrern den richtigen Weg durch diese schöne Landschaft im Herzen von Dithmarschen.

SEHENSWERTES



· Süderholmer Moor und Ostroher Moor

· Die Heider Innenstadt mit vielen Genusspunkten und Sehenswertem ist in nur 2 km fußläufig erreichbar.

.....
: Weitere Informationen finden Sie auf unserer Website. Einfach QR-Code scannen! :
.....



Rund um Weddingstedt



Abwechslungsreiche Wanderung zwischen Weddingstedt und Heide

SEHENSWERTES



- St. Andreas-Kirche, Weddingstedt
- Grabkammer Steenoben
- Mühle Aurora, Weddingstedt

GENUSSPUNKTE



- Koll's Gasthof, Weddingstedt
- Waldcafé Lounge Altes Forsthaus, Heide



WISSENSWERTES



Streckenlänge 12 km

Dauer ca. 2:30 Std.

Start- und Zielpunkt Dorfplatz Parkplatz, Weddingstedt



Vielfältige Landschaften und Wegbeschaffenheiten sind zwischen Weddingstedt und Heide zu sehen. Der Besucher erlebt an der Grenze zwischen Marsch und Geest eine schöne und abwechslungsreiche Wanderung. Diese beginnt und endet im vor über 850 Jahren urkundlich erwähnten Weddingstedt.

Die vor nicht langer Zeit restaurierten Bauwerke, die St. Andreas-Kirche und die Mühle „Aurora“, sind besonders sehenswert.

Der Weg führt durch einen dichten Fichtenwald – den Heider Kreistannen – und erlaubt immer wieder weite Ausblicke in die Landschaft.

· Weitere Informationen finden Sie auf unserer Website. Einfach QR-Code scannen! ·



Hebbel Rundwanderweg – Dichterpfad 2



WISSENSWERTES



Streckenlänge 11,2 km

Dauer ca. 2:45 Std.

Start- und Zielpunkt Tourist-Information,
Am Markt, Wesselburen, Parkplatz



Auf Hebbels kreativen Wanderweg die Umgebung wahrnehmen

In seinem Gedicht „Bubensonntag“ erwähnt Friedrich Hebbel einen Rundweg, den er als Kind häufig ging, um Abstand von seiner „kleinen Welt“ zu bekommen.

Wandern auf den Spuren Hebbels und lassen Sie die wunderschöne Marsch auf sich wirken. Machen Sie Rast auf den besonderen „Baumelbänken“. Besonders imposant und aus kilometerweiter Ferne sichtbar ist die auf einer Wurth stehende St. Bartholomäus Kirche mit ihrem charakteristischen Zwiebelturm.

Das Wahrnehmen seiner Umgebung beim Wandern war das prägendste und wichtigste Element auf Hebbels kreativem Werdegang.

SEHENSWERTES

- St. Bartholomäus Kirche, Wesselburen
- Hebbelmuseum, Wesselburen
- KOHLosseum, Wesselburen

GENUSSPUNKTE

- Gartencafé Süderdeich
- Da Pino, Wesselburen
- Ulmenklause, Wesselburen
- Restaurant Paros, Wesselburen

· Weitere Informationen finden Sie auf unserer Website. Einfach QR-Code scannen! ·



Land, Watt und Meer



Einblicke in den Ort BÜsum und das Wattenmeer

WISSENSWERTES



Streckenlänge 7 km

Dauer ca. 1:45 Std.

Start- und Zielpunkt Watt'n Hus, Südstrand 11, BÜsum, Parkplatz



SEHENSWERTES



- Familienlagune Perlebucht, BÜsum
- Adventure Golf, BÜsum
- Phänomania, BÜsum
- Museumshafen, BÜsum
- Fußgängerzone Alleestraße, BÜsum

GENUSSPUNKTE



- Teestube am Hafen, BÜsum
- Kolles Alter Muschelsaal, BÜsum
- Krabbe am Hafen, BÜsum

Diese Ortsrundung beginnt am Watt'n Hus in BÜsum und bringt einem die verschiedensten Bereiche BÜsums und das UNESCO Weltnaturerbe Wattenmeer näher.

Zu Fuß kann man BÜsum noch besser kennenlernen und auch versteckte Ecken entdecken, die man bislang noch nicht kannte. Eine Wanderung auf dem Deich ist ein ganz besonderes Erlebnis mit traumhaftem Ausblick! Vorbei geht es unter anderem an der Familienlagune und durch den BÜsumer Ortskern. Besonders sehenswert ist auch der Museumshafen.

! Weitere Informationen finden Sie auf unserer Website. Einfach QR-Code scannen! !



Steinzeitpark, Lisbeth ehrn Diek und Gieselautal



WISSENSWERTES



Streckenlänge 5,6 km

Dauer ca. 1:30 Std.

Start- und Zielpunkt Steinzeitpark Dithmarschen, Albersdorf, Parkplatz



Vom Steinzeitpark bis zum Gieselautal

Der Weg verbindet den Steinzeitpark, das Teichgebiet Lisbeth ehrn Diek und Gieselautal miteinander.

Diese fast 6 Kilometer lange Wanderung ist für Jung und Alt gleichermaßen interessant und lässt die Besucherin bzw. den Besucher in das Leben während der Steinzeit und in die vielfältige Flora und Fauna eintauchen. Im malerischen Gieselautal mit umliegendem Waldgebiet kann man die besondere Ruhe des Waldes erleben und dabei dem Plätschern der kleinen Au lauschen.

SEHENSWERTES



- Steinzeitpark Dithmarschen, Albersdorf
- Großsteingrab Brutkamp, Albersdorf
- Gieselautal
- Rekonstruierter Grabhügel, Steinzeitpark Dithmarschen, Albersdorf

• Weitere Informationen finden Sie auf unserer Website. Einfach QR-Code scannen! •



Domstadt Meldorf: Blick von der Geest



Mit Blick auf das Meldorfer Panorama zum charmanten Bauerndorf Wolmersdorf

WISSENSWERTES



Streckenlänge 6,7 km

Dauer ca. 1:30 Std.

Start- und Zielpunkt Info-Tafel am Grenzweg, Meldorf / bei der Tankstelle



SEHNSWERTES



- Dithmarscher Bauernhaus, Meldorf
- Meldorfer Dom
- Nordermühle, Meldorf
- Südermühle Meldorf

GENUSSPUNKTE



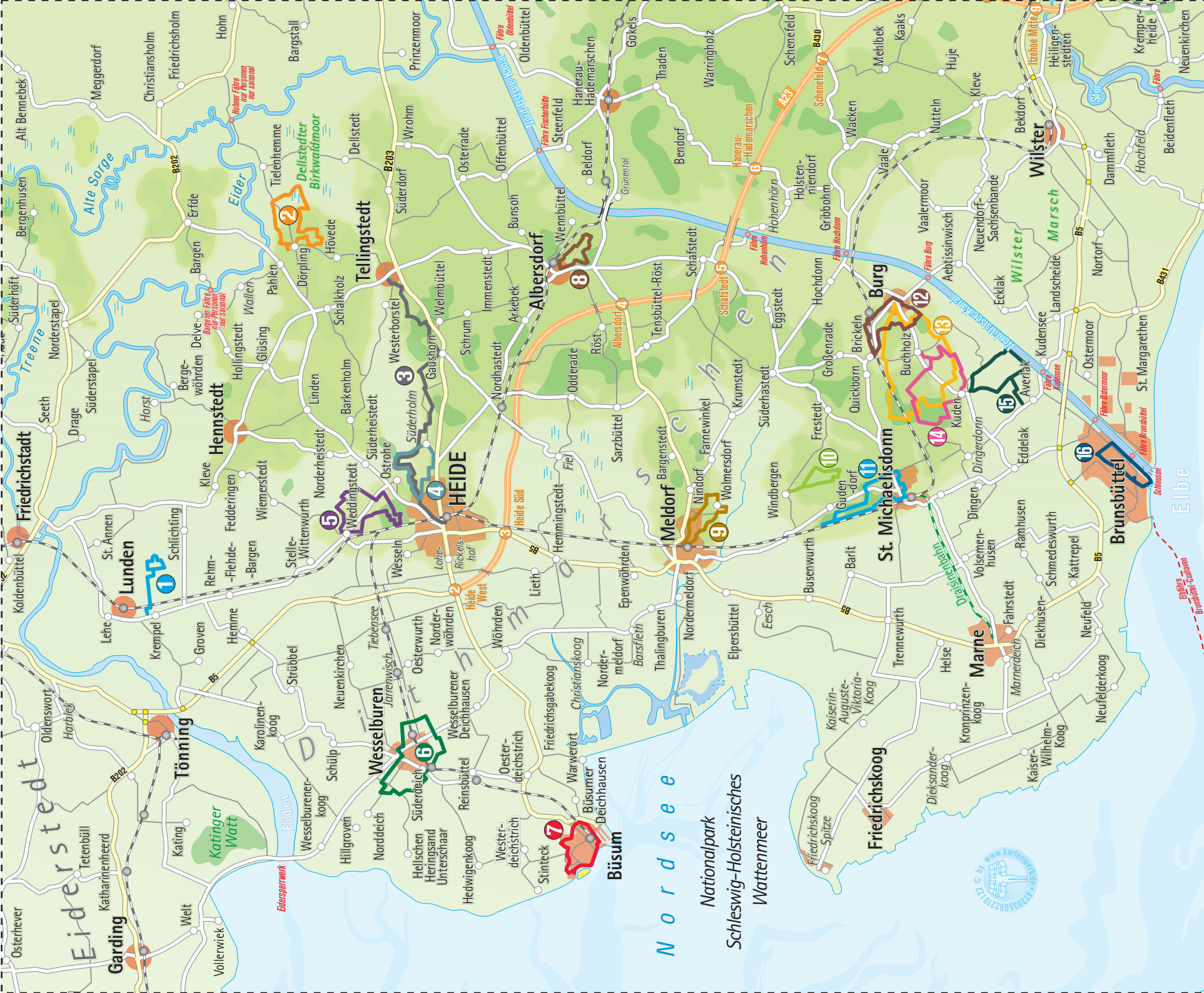
- Dom Café Meldorf
- Ristorante Mama Leone, Meldorf
- Südermühle, Meldorf

Der stetig leicht ansteigende Weg bis Wolmersdorf gewährt einen immer besseren Ausblick auf den Dom und die Silhouette Meldorfs und der umliegenden Marsch.

Etwa bei Kilometer 2,7 hat man einen schönen Ausblick von der Geest. Es geht an Wiesen, Knicklandschaften und Feldern vorbei.

Der Rundweg führt schließlich zum schönen und landschaftlich geprägten Wolmersdorf, bevor es wieder zurück nach Meldorf geht.

· Weitere Informationen finden Sie auf unserer Website. Einfach QR-Code scannen! ·



WANDERROUTEN:

- Eider-Erlebnis-Route
- Land-Erlebnis-Route
- Kohlroute
- Alte Deiche, neues Land
- Energieroute
- Vom Moor in die Geest
- Von Marsch und Geest
- See(h)undroute
- Schleusenroute
- Von Kanal und Steinzeitgräbern
- Mühlenroute



Franziskusweg



WISSENSWERTES



Streckenlänge 6,9 km

Dauer ca. 1:45 Std.

Start- und Zielpunkt Kirche zum Heiligen Kreuz,
Kirchstraße 1, Windbergen, Parkplatz



Achtsamkeit und Stille der Natur erfahren

Windbergen ist ein kleines, beschauliches Dorf. Der schöne Dorfladen eignet sich sehr, um sich mit Tour-Proviant zu versorgen oder um sich nach der Wanderung einen Kaffee und ein Stück Kuchen zu gönnen. Die Kirche lädt als Startpunkt zur Besichtigung ein.

Der spirituelle Themenwanderweg führt mehrmals an Bäumen mit Bildnissen des Heiligen Franziskus von Assisi vorbei. Die 3 Bildstationen zu den Themen „Franziskus-buche“, „Vogelpredigt“ und dem „Sonnen-gesang“ des Heiligen, ein mannshohes Kreuz sowie eine kleine Naturkapelle laden zur Be-

sinnlichkeit ein. Der mit gelben Tau-Zeichen markierte Franziskusweg führt durch ein stilles, verkehrsfernes Waldgebiet mit altem Baumbestand – der Windberger Heese.

SEHENSWERTES



- Wodansberg
- Kirche zum Heiligen Kreuz, Windbergen

· Weitere Informationen finden Sie auf unserer Website. Einfach QR-Code scannen! ·



Vom Donner Kleve zum Gudendorfer Forst



Vom Klev in die Gudendorfer Heide

Der Wanderweg führt durch die unterschiedlichen Landschaftsformen des Gebietes entlang der Grenze zwischen Marsch und Geest. Die Marsch wurde dem Meer durch Landgewinnung abgerungen und beginnt an der Küste. Die Geest hingegen bildete vor etwa 4.000 Jahren die Steilküste zur Nordsee und wird heute oft als „Klev“ bezeichnet. Der Wanderweg führt von St. Michaelisdonn aus am Geestrand entlang hinein in den schönen Gudendorfer Forst. Nach ein paar Erhebungen führt der Weg einen in die Gudendorfer Heide, eine mit Heidekraut bewachsene Fläche. Auch geht es vorbei an einer Schutzhülle mit Bänken und Tischen, die ideale Voraussetzungen für eine kleine Pause bietet, bis der Weg Sie schließlich wieder nach St. Michaelisdonn führt.

SEHENSWERTES



- Gudendorfer Heide
- Freimaurer Museum , St. Michaelisdonn

GENUSSPUNKTE



- Café Kreativ , St. Michaelisdonn
- Dithmarscher Gänsemarkt, Gudendorf

WISSENSWERTES



Streckenlänge 9,2 km

Dauer ca. 2:15 Std.

Start- und Zielpunkt Am Sportplatz (Grundschule), St. Michaelisdonn



· Weitere Informationen finden Sie auf unserer Website. Einfach QR-Code scannen! ·



Luftkurort Burg und der Burger Wald



WISSENSWERTES



Streckenlänge 8 km

Dauer ca. 2 Std.

Start- und Zielpunkt Brunnen am Holzmarkt, Burg



Tief durchatmen und die Geest erleben

Auf dieser Route geht es immer wieder über schönste Wege rund um Burg. Startpunkt ist der Markt und gleichzeitig Ortskern Burgs. Auf den ersten Metern der Strecken kann man super planen, wo man zu späterer Stunde einkehren und sich stärken möchte. Weiter geht es dann entlang schöner Waldwege in den Burger Wald. Naturliebhaber kommen hier so richtig auf ihre Kosten!

SEHENSWERTES

- Erlebnisfreibad Burg
- Paradiesquellental, Burg
- Petri-Kirche, Burg

GENUSSPUNKTE

- Holsteinisches Haus, Burg
- Dat lütte Café, Burg

· Weitere Informationen finden Sie auf unserer Website. Einfach QR-Code scannen! ·



Rundwanderweg Burg-Forst Christianslust



Von Burg unterm Klev entlang bis nach Christianslust

SEHENSWERTES

- Paradiesquellental, Burg
- Erlebnisfreibad Burg
- Petri-Kiche, Burg

GENUSSPUNKTE

- Holsteinisches Haus, Burg
- Dat lütte Café, Burg

Dies ist eine besondere Wanderung, denn sie vermittelt einen passenden Eindruck der vielseitigen Landschaft Marsch und Geest. Weite Blicke, schöne Wälder, wechselnder Untergrund und interessante Natur – das und vieles mehr hat diese Route zu bieten. Durch einige Ansteige hat man ein tolles Panorama über die Landschaft!

WISSENSWERTES

Streckenlänge 19,9 km

Dauer ca. 5 Std.

Start- und Zielpunkt Brunnen am Holzmarkt, Burg



· Weitere Informationen finden Sie auf unserer Website. Einfach QR-Code scannen! ·



Natur pur zwischen Buchholz und Kuden



WISSENSWERTES



Streckenlänge 12,5 km

Dauer ca. 3 Std.

Start- und Zielpunkt Schule Buchholz
(Schulstraße 1), Parkplatz



Vielseitige Natur und hügelige Landschaft

Diese Tour führt durch eine sehr schöne und interessante Ecke Dithmarschens. Landschaftliche Abwechslung pur! Ob Gest, Klev, Marsch oder Moor- hier kommen Naturliebhaber so richtig auf ihre Kosten. Viele der Wege führen entlang an Wald und Wiesen und bieten eine tolle Aussicht auf die vielseitige Landschaft, die einen umgibt. Zu den absoluten Highlights der Tour zählen vor allem der Weg unter dem Klevhang und die Strecke durch Christianslust. Auf der Hälfte der Strecke bietet eine kleine Schutzhütte eine Unterstellmöglichkeit bei unerwartetem „Schietwetter“ und Bänke laden zu einer Rast ein.

SEHENSWERTES



- Klev bei Kuden
- Naturschutzgebiet Kudensee
- Grabhügel Hopen

GENUSSPUNKTE



- Dithmarscher Hof, Buchholz

· Weitere Informationen finden Sie auf unserer Website. Einfach QR-Code scannen! ·



Rund um den Kudensee



Idyllische Ruhe und Weitblick über den Kudensee


Der Kudensee ist der letzte noch erhaltene einst aus Meeresbuchten entstandene Dithmarscher See.

Heute weist der Kudensee eine Wasserfläche von rund 40 Hektar auf und beherbergt eine Vielzahl von verschiedenen Sumpf- und Wasservögeln: neben Rohrsängern und verschiedenen Entenarten brüten hier Bart-

meise, Rohrdommel, Rohrweihe und auch Haubentaucher regelmäßig in den dichten Röhrichtzonen.

Außerdem ist das Naturschutzgebiet Rastplatz für zahlreiche Zugvögel. Diese besondere Wanderung bringt die vielseitige Landschaft zum Vorschein. Der Weg führt ein Stück entlang des Nord-Ostsee-Kanals, wo man den „großen Pödden“ ganz nah ist. Der Weg führt einen auch durch das schöne Dorf Kuden bis hin zum Kudensee, der ein absolutes Highlight der Tour darstellt. Von einer Aussichtsplattform aus bekommt man ein tolles Panorama mit Blick über den See und das tolle Naturschutzgebiet drumherum. Bänke für kurze Verschnaufpausen sind auf der Route vorhanden.

SEHENSWERTES

- Klev bei Kunden 
- Naturschutzgebiet Kudensee

WISSENSWERTES



Streckenlänge 11,5 km

Dauer ca. 2:45 Std.

Start- und Zielpunkt Averlak, Gaststätte „foryou“



· Weitere Informationen finden Sie auf unserer Website. Einfach QR-Code scannen! ·



Entdeckungsrunde maritimes Brunsbüttel



WISSENSWERTES



Streckenlänge 7,3 km

Dauer ca. 1:45 Std.

Start- und Zielpunkt Freizeitbad LUV,
Brunsbüttel, Parkplatz



Schleusenflair und Elbdeich

Start- und Zielpunkt dieser Route ist das Freizeitbad LUV im Zentrum von Brunsbüttel. Von dort führt der Wanderweg – bestehend aus Schotter-, Fußgänger- und Deichwegen – entlang der Braake, des Nord-Ostsee-Kanals, den Kanalschleusen samt Schleusenmuseum und des Elbdeichs.

Hier hat man einen tollen Blick auf die Elbe und die Schleuse. Die Lage Brunsbüttels an der Elbmündung und dem Nord-Ostsee-Kanal verleiht dieser Stadt ein besonderes maritimes Flair: Hier kann man hautnah große und kleine Schiffe aus aller Welt erleben.

SEHENSWERTES

- Kanalmuseum Atrium, Brunsbüttel
- Schleusen, Brunsbüttel
- Schleusen Info Zentrum, Brunsbüttel
- Mole IV, Brunsbüttel

GENUSSPUNKTE

- Restaurant Torhaus

· Weitere Informationen finden Sie auf unserer Website. Einfach QR-Code scannen! ·

Wandern in Friedrichskoog

Der Erlebnisrundweg in Friedrichskoog-Spitze

Der 3,5 km lange Erlebnisrundweg in Friedrichskoog-Spitze ist für Groß und Klein ein tolles Naturerlebnis. Genießen Sie Natur pur entlang der Nordseestraße und entdecken Sie die 11 Naturerlebnisstationen auf der Wander-Route. Der Wanderweg startet vom Großparkplatz in Friedrichskoog-Spitze und führt durch den Kurpark bis zum Parallelweg. Entlang der Nordseestraße und durch die Hochzeitsallee geht es wieder zurück zum Großparkplatz. Der Rundwander-

weg leistet inhaltlich einen wichtigen Beitrag zu den Themen Natur, Umwelt und Nationalpark Schleswig-Holsteinisches Wattenmeer. Lernen Sie mehr über das Leben im und am Wattenmeer, den Vogelzug, Ebbe und Flut sowie über die Entstehung Friedrichskoogs. Modelle veranschaulichen beispielsweise das Phänomen der Ebbe und Flut und ein Rätselpfad entlang der Nordseestraße ist vor allem für kleine Entdecker ein Highlight. Das Projekt wurde von der EU sowie durch den Europäischen Landwirtschaftsfonds für die Entwicklung des ländlichen Raums (ELER) gefördert.



Kurze Wanderwege

Rundwanderung Forst Christianslust



Streckenlänge ca. 4,5 km **Dauer** ca. 1 Std.
Start- und Zielpunkt PKW-Parkplatz am Waldesrand

Der Forst liegt in der Nähe von St. Michaelisdonn und gehört dem Grafen zu Rantzau in Breitenburg. Der Forst Christianslust besteht überwiegend aus Mischwald. Der Wanderweg führt stets durch Waldgebiet – im Sommer schön schattig, im Winter windgeschützt. Auf den unbefestigten ebenen Wegen lässt es sich wunderbar gehen. Bei Regenwetter sind allerdings leichte Wanderschuhe empfehlenswert. Die hier beschriebene Strecke befindet sich auf der Südseite der Bahnlinie Hamburg – Sylt. In der Nähe der Bahnlinie passiert man 2 Hügelgräber. Wie auf der Karte ersichtlich, sind jederzeit Abkürzungen möglich. Weitere schöne Wanderwege befinden sich nördlich der Bahnlinie.



Rundwanderung Flug- und Golfplatz Hopen



Streckenlänge ca. 4,7 km **Dauer** ca. 1:15 Std.
Start- und Zielpunkt Parkplatz am Sportflugplatz Hopen

Wandert man vom Parkplatz Richtung Westen kommt man zum Klevhang und hat nun einen wunderbaren Blick über die Marsch Richtung Marne. Weiter führt der Weg am Klevhang zum Bismarkstein. Es geht dann weiter über die Bahnlinie Hamburg – Sylt zum Golfplatz, umwandert den Golfplatz nördlich der Bahn und überquert die Bahnlinie erneut. Weiter geht es nun Richtung Flugplatz, umrundet diesen auf der Ostseite und gelangt wieder zum Ausgangspunkt der Wanderung.



Bürgermeister-Puls-Wanderweg



Streckenlänge ca. 2,5 km **Dauer** ca. 0:30 Std.
Startpunkt Sauerbruchstraße, Marne
Zielpunkt Stöfenpark, Marne

Dieser knapp 2,5 km lange Wanderweg führt zum Teil am schönen Stadtrand von Marne entlang. Ziel der Route ist der Stöfenpark, der nach der Wanderung noch zum Verweilen einlädt. Der Weg leitet einen am Neufelder Fleet entlang und gibt einen schönen Ausblick auf die Felder und die schöne Landschaft, um einen herum. Bei einer Wanderung entlang des Bürgermeister-Puls-Wanderweges kann man den Stress des Alltages vergessen und die Natur hautnah erleben!



Feld und Flur Runde



Streckenlänge ca. 2,9 km **Dauer** ca. 0:45 Std.
Start- und Zielpunkt Eider-Info-Point „Hofladen Feld und Flur“

Von „Feld und Flur“ über Stock und Stein! Das ist Glück! Auf einem Spaziergang mit einem köstlichen Getränk „TO GO“ vom Hofladen „Feld und Flur“ über Stock und Stein durch die Feldmark. Eine große Anzahl Niederwild macht einen Spaziergang für Naturliebhaber in der Umgebung Hövedes zu einem Erlebnis. Wer lieber eine größere Runde gehen möchte, kann auch dem roten Vogelkasten-Weg um den Breden Barg folgen (5,5 km). Der Hofladen „Feld und Flur“ mit regionalen Produkten und Café lädt zum Verweilen ein.



Rundwanderweg Heide Tour 1



Streckenlänge ca. 3,2 km **Dauer** ca. 0:45 Std.
Start- und Zielpunkt Heider Marktplatz

Lernen Sie die Heider Innenstadt noch besser kennen! Start- und Zielpunkt der Route ist der Heider Marktplatz. Von hier aus leitet Sie der Rundweg durch kleine Gassen vorbei am Stadttheater und an Heides Wahrzeichen, dem Waserturm. Durch den Schuhmacherort gelangen Sie wieder zum Marktplatz. Von dort geht es weiter durch den südlichen Teil der Stadt, vorbei an der Museumsinsel Lüttenheid. Insgesamt gibt es drei Heider Fußstapsen-Routen



Eichholz-Runde



Streckenlänge ca. 3,4 km **Dauer** ca. 1 Std.
Start- und Zielpunkt ZOB, Tellingstedt

Durch das Eichholz vorbei an Grabhügeln aus der Bronzezeit! Die Eichholz-Runde verläuft durch abwechslungsreiche Geest-, Moor- und Waldgebiete. Eichen gesäumte Alleen führen vorbei an Grabhügeln und schönen Ausichten. Grabhügel sind Erdaufschüttungen in verschiedener Größe um ein oder mehrere Gräber der Stein-, Bronze- oder Eisenzeit. Besonders große Hügel sind typisch für die ältere Bronzezeit (1800-1000 v. Chr.). Hügelvergrößerungen sind durch mehrfache erneute Bestattungen entstanden. Bronzezeitliche Grabhügel können einen älteren Kern haben und sogar ein Großsteingrab enthalten. Häufig waren die Ränder der Hügelauflschüttungen mit Steineinfassungen versehen. Nach der Wanderung bietet sich die Einkehr im Snövit Café an.



Trimm Dich Pfade

Trimm Dich Pfad Brunsbüttel

Entlang der Braake, am beliebten Spazier- und Radweg, ist ein Outdoor-Fitness-Parcours mit unterschiedlichen Geräten entstanden. Hier lässt es sich inmitten wunderschöner Natur unter freiem Himmel toll trainieren. Alle Geräte können jederzeit genutzt werden und sind kostenlos. Da kommt bestimmt keine Langeweile beim Sport auf und der nächste Spaziergang wird zu einem richtigem Fitness-Erlebnis!



Trimm-Dich-Pfad Heider Kreistannen

In den siebziger Jahren war er das Breitensporterlebnis schlechthin, heute erlebt der Trimm-Dich-Pfad seine Renaissance in den Heider Kreistannen. Gymnastik, Turnen und Kraftsport in der Natur, auf dem noch einzige und nutzbare in Dithmarschen verbliebenen Parcours in den Heider Kreistannen. Der Start- und Zielbereich befindet sich in der Gemarkung Weddingstedt und liegt am Straßenzug „Zum Waldhaus“.



Schon mal in der
Steinzeit gewesen?

Termine für Ihr Treffen
mit der Steinzeit unter
www.steinzeitpark-dithmarschen.de



Steinzeitpark Dithmarschen
Süderstr. 47 | 25767 Albersdorf



Barfußwege

Barfußpfad am Fuße des Waldmuseums

Die Seele baumeln lassen und dabei die unterschiedlichen Reize der Natur genießen: Das geht bei einem Rundgang über den ca. 200 m langem Barfußpfad durch den Garten der Sinne im Burger Naturerlebnisraum. Hier nimmt man mit den Füßen intensiv wahr, wie sich das Gehen auf Gras, Schredder, Fichtennadeln, verschiedenen Steinen und durch das weich-kühle Torfbecken anfühlt. Dabei wird die Durchblutung kräftig angeregt, so dass der Rundgang wie eine kleine Massage für die Füße ist. Zahlreiche Pflanzen im Garten „sprechen“ neben dem Gesichtssinn auch Geschmacks- und Geruchsnerve an. Wer sich die Zeit nimmt und Blätter, Blüten und Samen genau anschaut, wird feine Unterschiede erkennen, aber auch fühlen. Beim Reiben, Schnuppeln und Probieren der aromatischen Kräuter sind die Geruchs- und Geschmacksnerven gefordert.



Barfußpfad im Steinzeitpark

Der im Steinzeitpark gelegene Barfußpfad ist für Groß und Klein geeignet. Die mittlerweile 12 verschiedenen Stationen laden zum Fühlen und Entdecken ein. Hier kann man mit seinen Sinnen den Untergrund unter seinen Füßen wahrnehmen und die Bewegungsabläufe noch feiner spüren. Barfußlaufen macht nicht nur Spaß, es ist auch noch gesund und ist eine ganz besondere Erfahrung in freier Natur. Also: Schuhe ausziehen und los geht es!





Checkliste

Mit dieser Checkliste können Sie Ihre Wandertour unbeschwert genießen. Sie können Ihre Liste individuell vervollständigen.

- Wanderschuhe
- wetterfeste Kleidung
- Rucksack
- Erste-Hilfe-Set
- Blasenpflaster, Zeckenzange
- Handy
- Fernglas, Kamera, Taschenlampe
- Personalausweis, Geld
- Handy, Fernglas, Kamera, Taschenlampe
- Personalausweis, Geld
- Wanderkarte
- Kompass/GPS Gerät
- Trinkflaschen, reichlich zu Trinken
- Snacks für unterwegs und zwischendurch
- Sonnenbrille, Sonnencreme
- Schirmmütze
- Taschentücher
- Schreibzeug
- evtl. Wanderstöcke
- evtl. Badezeug und Handtuch
- _____
- _____
- _____
- _____



HISTOUR

In Dithmarschen gibt es viel zu entdecken! Das Informationssystem HISTOUR führt zahlreiche Natur- und Kulturdenkmäler an der schleswig-holsteinischen Nordseeküste. Die HISTOUR-Punkte in Dithmarschen wurden vom Verein für Dithmarscher Landeskunde recherchiert und für das Projekt inhaltlich aufbereitet. Ob Moore, Mühlen, Kirchen oder Gräber – die Vielfalt an Punkten lässt Entdeckerherzen höherschlagen! Vor den Sehenswürdigkeiten sind Schilder mit Erläuterungen aufgestellt, die mit einem QR-Code versehen sind. Über diesen Code gelangen auf Ihrem Smartphone zu unserer Website und finden noch weitere Informationen. Erfahren Sie mehr über die Entstehung und Geschichte Dithmarschens!



Radfahren mit Weitblick



Dithmarschen ist perfekt geeignet für ausgiebige Radtouren – man könnte schon von einem Radfahrer-Paradies sprechen. Insgesamt verfügt die Region über 1.100 Kilometer gut ausgeschilderte Radwege. Schiffe gucken am Nord-Ostsee-Kanal und an der Elbe, die schöne Natur genießen entlang der Eider, den endlosen Horizont entlang fahren an der Nordsee oder einfach mitten durch das grüne Herz Dithmarschens radeln- hier kommen alle Radfahrer auf ihre Kosten!

Vergessen Sie doch einmal den ganzen Stress des Alltages, genießen Sie die schöne Natur, die Sie umgibt, und lassen Sie sich den frischen Wind um die Nase wehen. Egal, ob auf einem der ausgearbeiteten Routenvorschläge, entlang des Nordseeküsten-Radweges, auf dem Elberadweg, der NOK-Route oder einer individuell gestalteten Radtour – Dithmarschen bietet perfekte Voraussetzun-

gen, um sich den Kopf frei zu radeln. Auch für Kinder und weniger ehrgeizige Radfahrer ist das flache Land für Radtouren optimal geeignet.

Unsere Broschüre „Radfahren in Dithmarschen“ ist kostenlos in allen Tourist-Informationen in Dithmarschen vor Ort oder auch online kostenlos unter www.echt-dithmarschen.de/prospekte zum Bestellen oder Herunterladen erhältlich.



Landcafés und Hofläden



Nach einer langen Wandertour darf natürlich auch eine kleine Verschnaufpause in einem unserer typischen Dithmarscher Landcafés oder Hofläden nicht fehlen - das ist genau das richtige Tourenziel für eine Stärkung oder eine Rast.

Besuchen Sie eines unserer Cafés und lassen Sie es sich bei einem großen Stück Torte nach einem leckeren Geheimrezept und einer himmlisch duftenden Tasse Kaffee richtig gut gehen. Die gemütliche und liebevolle Atmosphäre lädt zum Verweilen ein. Jedes Café ist individuell mit viel Liebe eingerichtet und lässt das Genießerherz höherschlagen.

Obst und Gemüse direkt beim Erzeuger kaufen? In Dithmarschen Gang und Gäbe. Statten Sie doch einem unserer beliebten Hofläden einen Besuch ab und erhalten sie das Gemüse praktisch frisch geerntet

- vom Feld direkt auf den Teller. Unsere Dithmarscher Hofläden bieten Ihnen eine große Auswahl an regionalen Produkten. Jeder einzelne Hofladen bietet sein ganz eigenes individuelles Sortiment an – von Kartoffeln, Karotten und Weißkohl bis hin zu Milch- oder Fleischprodukten. Unsere Broschüre „Landcafés und Hofläden“ ist kostenlos in allen Tourist-Informationen in Dithmarschen vor Ort oder auch online kostenlos unter www.echt-dithmarschen.de/prospekte zum Bestellen oder Herunterladen erhältlich.



Digital unterwegs:

Das können unsere Wanderrouten online

Damit Sie auf Ihrer Wanderung durch Dithmarschens abwechslungsreiche Natur auf dem rechten Pfad bleiben und entspannt die Umgebung genießen können, nutzen Sie unterwegs doch einfach unsere digitalen Routen! Wir haben viele der Wandertouren in Dithmarschen für Sie auf unserer Internetseite aufbereitet.

Lassen Sie sich zunächst von unserer digitalen Übersichtskarte inspirieren: Sie sehen auf einen Blick, wo sich welche der Routen in Dithmarschen befindet und wie sie verläuft.

Die Übersichtskarte finden Sie hier:

www.echt-dithmarschen.de/wandern



In der Detailansicht jeder Route sehen Sie dann auf einen Blick

- **eine interaktive Karte der Route**
- **alle Genusspunkte und Sehenswürdigkeiten, die sich auf oder in der Nähe der Route befinden**
- **Infos zum Wetter der kommenden 5 Tage in der Region**
- **Infos zum Schwierigkeitsgrad der Tour**

Außerdem können Sie hier auch Ihre Anreise zum Startpunkt der Tour planen. In jeder unserer digitalen Routen bekommen Sie zudem die GPX-Daten* als Download. Sie können sich die Route aber auch als PDF herunterladen.

Die Vorteile unserer digitalen Wanderrouten

- eigene Routenplanung unnötig
- handliches, kompaktes Format
- genaue Zeit- und Höhenangaben
- zusätzliche Infos rund um die Route
- detaillierte Planung der Tour möglich



*Alle modernen GPS-Geräte bzw. -Software unterstützen heute GPX, d. h. Sie können die GPX-Daten mit Ihrem Navi oder Smartphone in einer entsprechenden Navigations-App beziehungsweise einem entsprechenden Programm öffnen, verändern und speichern. Wenn Sie die GPX-Datei einer Route lokal gespeichert haben, können Sie die Daten auch offline nutzen.

Die Tourist-Informationen

Tourismus Marketing Service Büsum GmbH

Südstrand 11 · 25761 Nordsee-Heilbad Büsum · Tel. 0 48 34 / 90 90 · www.buesum.de

Tourismus-Service Friedrichskoog

Koogstraße 141 · 25718 Friedrichskoog-Spitze · Tel. 0 48 54 / 21 90 10 · www.friedrichskoog.de

Tourist-Information Albersdorf – Region Mitteldithmarschen

April bis Oktober im Steinzeitpark · Süderstraße 47 · 25767 Albersdorf · Tel. 0 48 32 / 97 800
www.albersdorf-ferien.de

Tourist-Information Büsumer Deichhausen

Achtern Diek 28 · 25761 Büsumer Deichhausen · Tel. 0 48 34 / 38 68
www.buesumer-deichhausen-ferien.de

Tourist-Information Brunsbüttel

Gustav-Meyer-Platz 2 · 25541 Brunsbüttel · Tel. 0 48 52 / 39 11 86 · www.schleusenmeile.de

Tourist-Information Burg

Holzmarkt 5 · 25712 Burg · Tel. 0 48 25 / 90 11 94 · www.burg-dithmarschen.de

Eider-Info-Point „Inne Merrn“

Kirchenstr. 7 · 25779 Hennstedt · Tel. 0 48 36 / 990 90 · www.echt-eider.de

Tourist-Information Heide

Markt 37 · 25746 Heide · Tel. 04 81 / 21 22 160 · www.heide-nordsee.de

Touristik Marne Marschenland e.V.

Deichstraße 2 · 25709 Marne · Tel. 0 48 51 / 95 76 86 · www.marne-ferien.de

Tourist-Information Meldorf – Region Mitteldithmarschen

Nordermarkt 10 · 25704 Meldorf · Tel. 0 48 32 / 97 800 · www.meldorf-urlaub.de

Tourist-Information St. Michaelisdonn und Umgebung

Bahnhofstraße 26 · 25693 St. Michaelisdonn · Tel. 0 48 53 / 80 73 05 · www.st-michaelisdonn-ferien.de

Tourismusverein Wesselburen und Umland e.V.

Am Markt 5 · 25764 Wesselburen · Tel. 0 48 33 / 41 01 · www.wesselburen-ferien.de

Tourist-Information der Gemeinde Westerdeichstrich

Neuenkoog 13 · 25761 Westerdeichstrich · Tel. 0 48 34 / 96 22 56 · www.echt-westerdeichstrich.de

Dithmarschen Tourismus e.V.

Markt 10 · 25746 Heide · Service Hotline: 04 81 / 21 22 555 · Fax -21 22 550 · www.echt-dithmarschen.de

Hofladen & Lammspezialitäten



Urlaub auf dem Bauernhof

Lammfleisch & Schaffelle direkt vom Erzeuger

Postversand von frischem Lammfleisch



Schäfererei Bährs
Neufelderkoog 25
25724 Neufelderkoog

www.hof-baehrs.de
Telefon 0 48 56 / 5 30
Telefax 0 48 56 / 91 30

Öffnungszeiten
Do + Fr 10 bis 18 Uhr
Sa 10 bis 16 Uhr

IMPRESSUM

HERAUSGEBER
Dithmarschen Tourismus e.V.
Markt 10, 25746 Heide
Tel. (04 81) 21 22 555
info@echt-dithmarschen.de, www.echt-dithmarschen.de

GESTALTUNG
Markt und Trend GmbH
Memellandstraße 2, 24537 Neumünster
info@marktundtrend.de, www.marktundtrend.de

DRUCK
KREATIV Druck und Medienagentur UG,
Memellandstraße 2, 24537 Neumünster

FOTOS
Dithmarschen Tourismus e.V. / photocompany, Foto Oliver Franke, Tourist-Info Wesselburen / Astrid Wollatz, Gästeinformation Westerdeichstrich / Reiterhof Hennings, TMS Büsum GmbH / Oliver Franke / Maïke Otto, Gemeinde Büsumer Deichhausen Fremdenverkehrsverein / Herzog, Stadtmarketing Heide, Tourist-Info Meldorf, Tourist-Info Burg /

Arias, Holstein Tourismus e.V., Tourist-Info St. Michaelisdonn / Renate Peters / Anne-Kathrin Looft, Tourist-Info Marne / Arnold Schlömer / Sjudt / Jutta Borwiek, Tourismus-Service Friedrichskoog, Tourist-Info Brunsbüttel / Holstein Tourismus e.V., Jörg Reichert, Amt Eider, Amt KLG Heider Umland Dithmarschen Tourismus / Helene Kiehl, Dithmarschen Tourismus / Nele Zehm, Magnify / Stefan Pranjic, Holstein Tourismus e.V., Marit Peters, T. Oestreich, Westformart, Wipsteert Dithmarscher Privatbrauerei, adobe.stock.com/Anatol

Alle Beiträge, Fotos und Abbildungen sind urheberrechtlich geschützt. Der Dithmarschen Tourismus e.V. übernimmt keinerlei Haftung für die Richtigkeit der Angaben. Die Angebote sind in Teilen unverbindlich. Alle Angaben ohne Gewähr. Preis- und Angebotsänderungen sowie Irrtümer vorbehalten.

Kartengrundlage: ATKIS ® Internetkarte, © LVerMA SH, www.lverma.schleswigholstein.de
Kartenbearbeitung: kartenwerk.de, Rolf Drewes



Pils in der Brandung.



BIER
BEWUSST
GENIEßEN.
DIE DEUTSCHEN BRAUER.



Dithmarscher
... frisch von der Küste!

dithmarscher.de



ELBFERRY

Kreuzfahrtfeeling vor der Haustür



erleben
sich auf
euch!
ELBFRIEDE & ELBFRED

Erleben Sie Ihre Überfahrt zwischen Brunsbüttel und Cuxhaven an Bord unserer **GREENFERRY II!**

Unser Bordrestaurant mit Panorama-Ausblick auf die Elbmündung hält abwechslungsreiche Gerichte und Snacks für Sie bereit – so wird die Überfahrt zu einer puren Erholung! Die garantierte maximale Überfahrtsdauer von 60 Minuten wird im 3–Stunden–Takt gewährleistet.

... oder erleben Sie das echte Kreuzfahrtfeeling auf einer ca. dreistündigen Mini-Kreuzfahrt zu günstigen Tarifen auf unserer mit LNG– betriebenen Fähre.

Abfahrtszeiten, Preise und Ticketbuchungen unter

elbferry.com oder telefonisch +49 (0)4852 8360150

bitte ins Navigationsgerät eingeben:

Brunsbüttel

Zum Elbdeich, 25541 Brunsbüttel

Cuxhaven

Lübbertkai 1, 27472 Cuxhaven